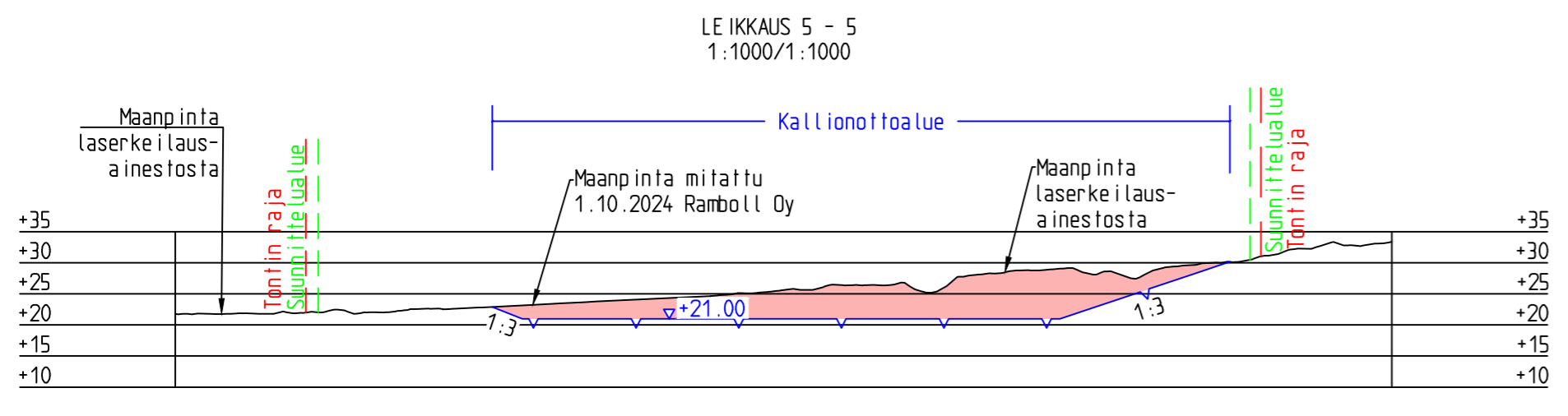
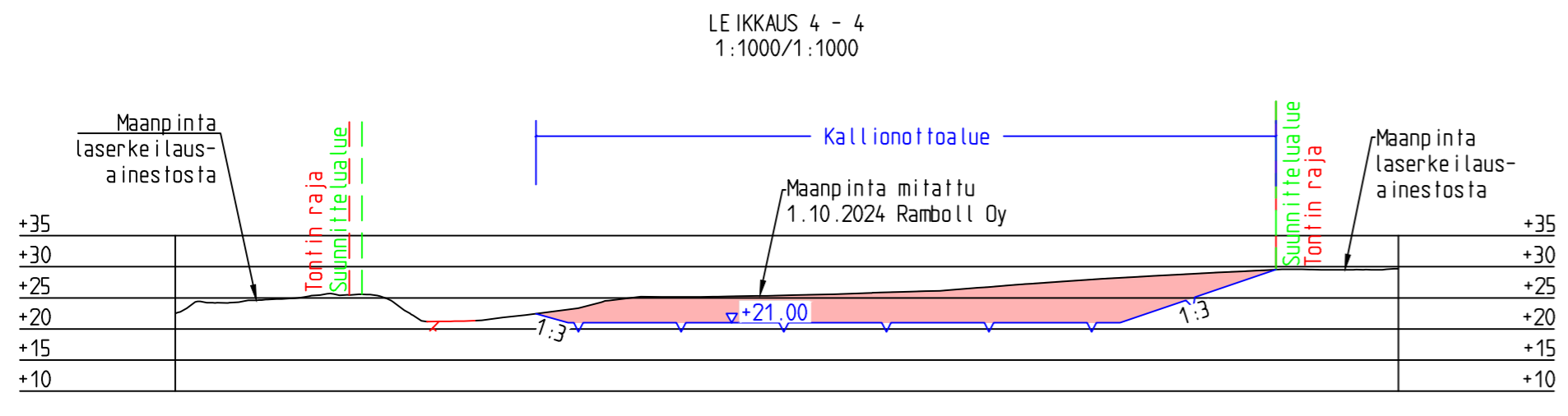
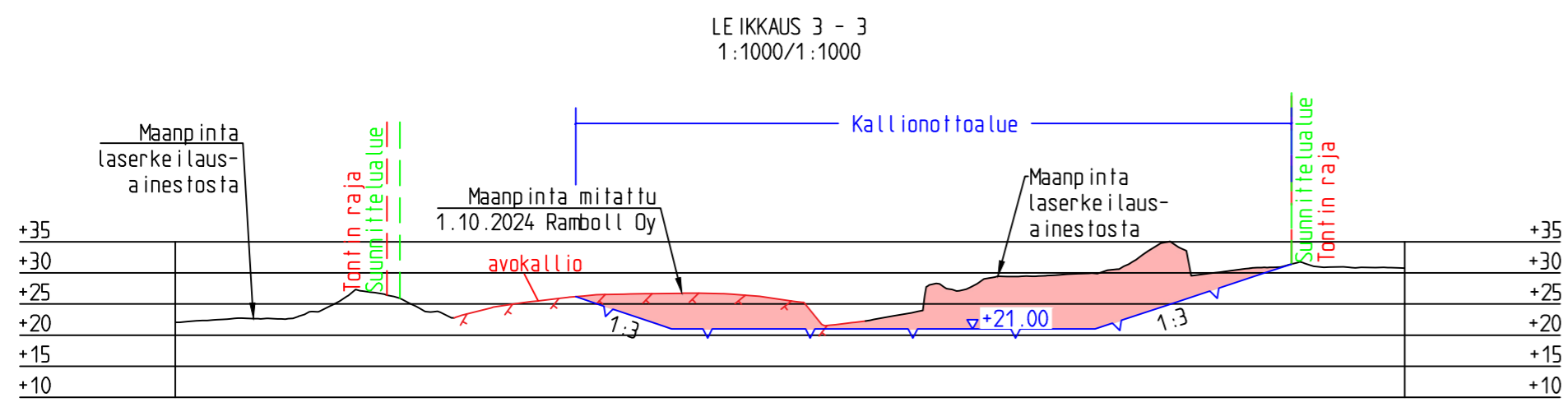
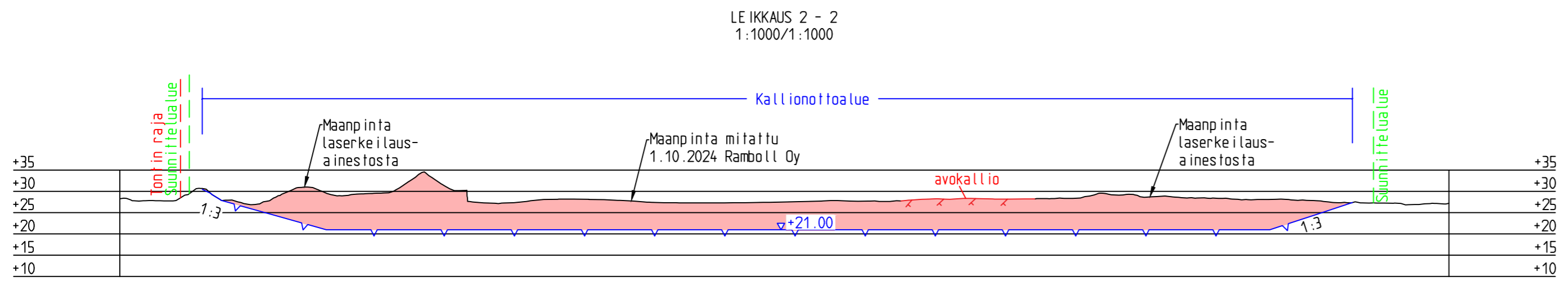
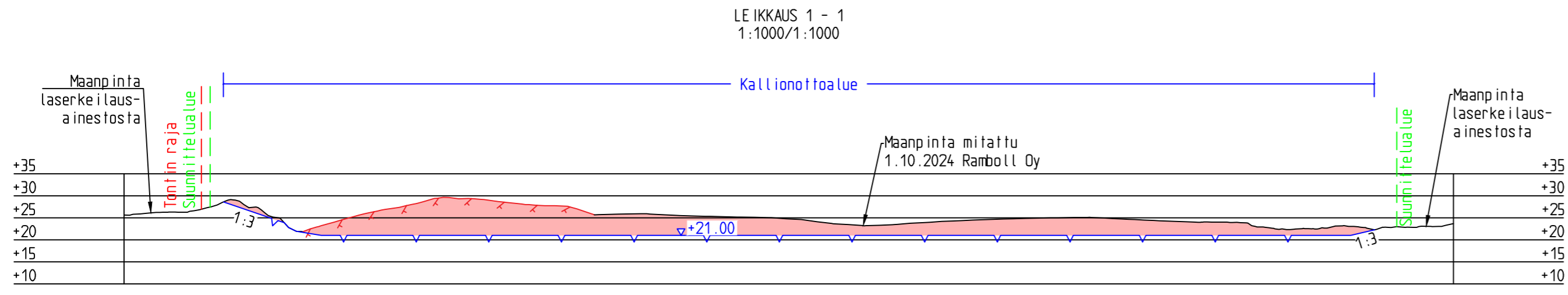


- Merkinnät:**
- Kiinteistöraja
 - Suunnittelualue
 - Kallionottoalue, ottotaso +21.00
 - Luiskan kaltevuus 1:3
 - ↘ Louhinnan ohjellinen etenemissuunta

ALUEEN OSITTAINEN MAANPINNAN MITTAAMINEN ON SUORITETTU RAMBOLL FINLAND OY 1.10.2024 TOIMESTA JA OSITTAIN MAANMITTAUSAINEISTOSTA.

MAANMITTAUSLAITOKSEN MAASTOKARTTA JA LASERKEILAUSSAINEISTO 10/2024

K. osa/ kylä	Kortteli/ tila	Tontti/ Rn:o	Viranomaisen merkintä
	400-441-12-26		
Rakennuslupamenpide	Päärakennus		Luokseva nro
	Ympäristötekniinen piirustus		
Rakennuskohteen nimi ja osoite	Päärakennuksen sisältö		Mittakaava
Soramäki Untamontie 23800 Laitila	Suunnitelma maa-ainesten ja kallioikiven ottoalue Suunniteltu tilanekartta		1:1000
RAMBOLL	Ramboll PL 25, Säteriinkatu 6 02601 Espoo puh. 020 755 611 fax 020 755 6201	Suunn.ala	Tiedosto
		1510080188	
		Piirustusnro	Muutos
		002	
Hyv. (nimi, tutkinto, allekirj.) Tiia Leinonen	Piir.	Suunn.	Pvm
	OLLEI		20.1.2025



K.osa/ kylä	Kortteli/ tila	Tontti/ Rn:o	Viranomaisen merkintä
	400-441-12-26		
Rakennusluvanpide	Pirustuslaji		Julkaisu nro
	Ympäristötekniinen piirustus		
Rakennuskohteen nimi ja osoite	Pirustuksen sisältö		Mittakaava
Soramäki Untamontie 23800 Laitila	Suunnitelma maa-ainesten ja kalliokiven ottoalue Leikkaus 1-1...5-5		1:1000
	Ramboll PL 25, Säterinkatu 6 02601 Espoo puh. 020 755 611 fax 020 755 6201	Suunn.ala	Tiedosto
		Työnro	1510080188
		Pirustusnro	Muutos
			003
Hyv. (nimi, tutkinto, allekirj.)	Piirt.	Suunn.	Pvm
Tiia Leinonen	OLLEI		20.1.2025